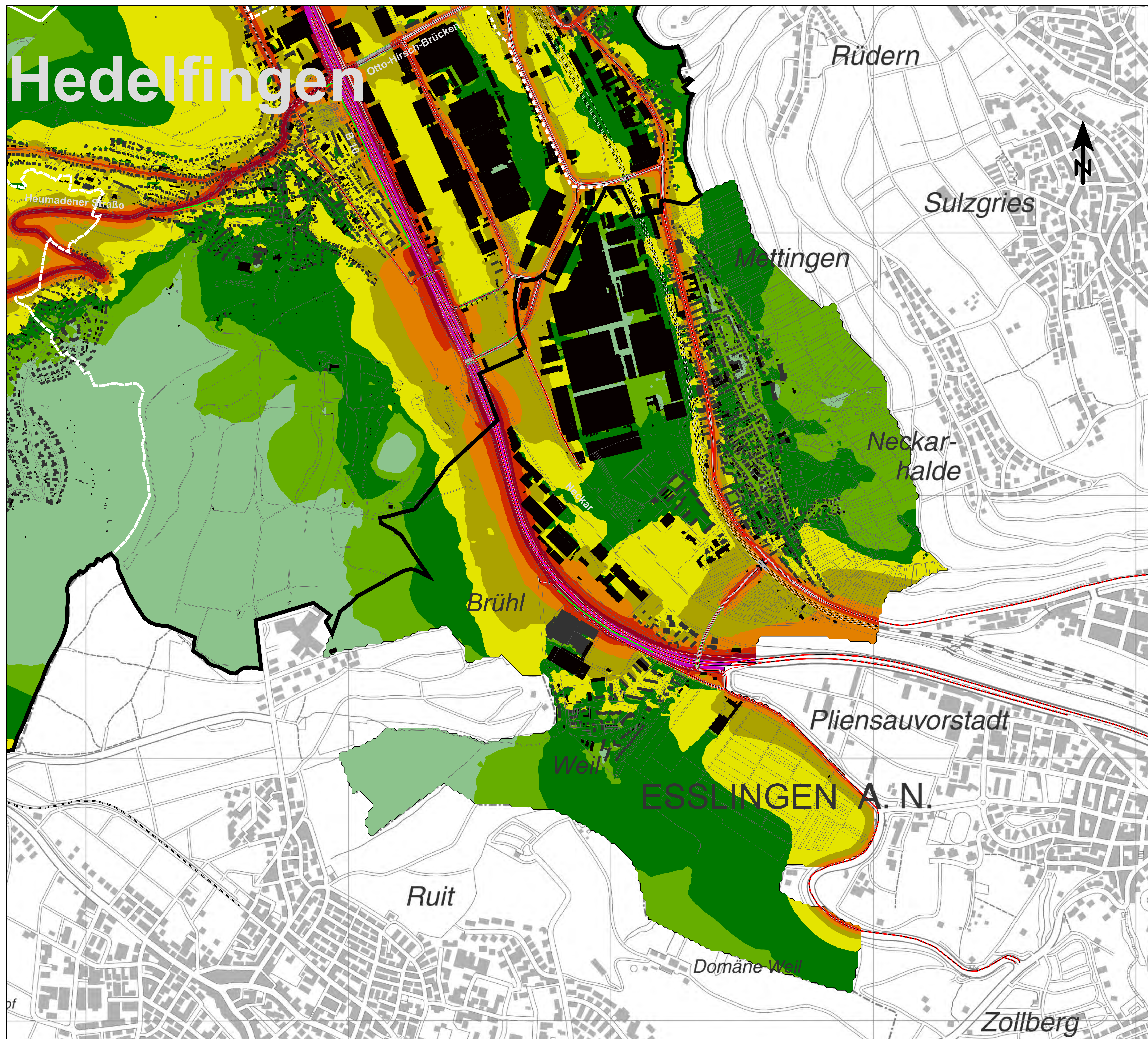


# Hedelfingen



## Lärmkartierung Stuttgart 2012












Esslingen:  
Mettingen, Brühl und Weil

### Straßenverkehr - Nacht -

Beurteilungszeitraum : 22:00 - 6:00 Uhr  
Berechnungshöhe: 4 m über Gelände  
Berechnungsraster: 10 m

Berechnung für  $L_{night}$  nach  
EU-Umgebungslärmrichtlinie / VBUS

Nachtpegel  
in dB(A)

	$\leq 35$
	$35 < \leq 40$
	$40 < \leq 45$
	$45 < \leq 50$
	$50 < \leq 55$
	$55 < \leq 60$
	$60 < \leq 65$
	$65 < \leq 70$
	$70 < \leq 75$
	$75 < \leq 80$
	$80 <$

 Lärmschutz- Wand / Wall

Maßstab 1:5.000



Berechnung und Bearbeitung:  
Braunstein + Berndt GmbH, Backnang



Kartengrundlage:  
Stadtmessungsamt, Stuttgart  
Landesamt für Geoinformation u. Landentwicklung BW

Herausgeber:  
Landeshauptstadt Stuttgart,  
Amt für Umweltschutz, 2012

STUTTGART

