

Lärmkartierung Stuttgart 2017

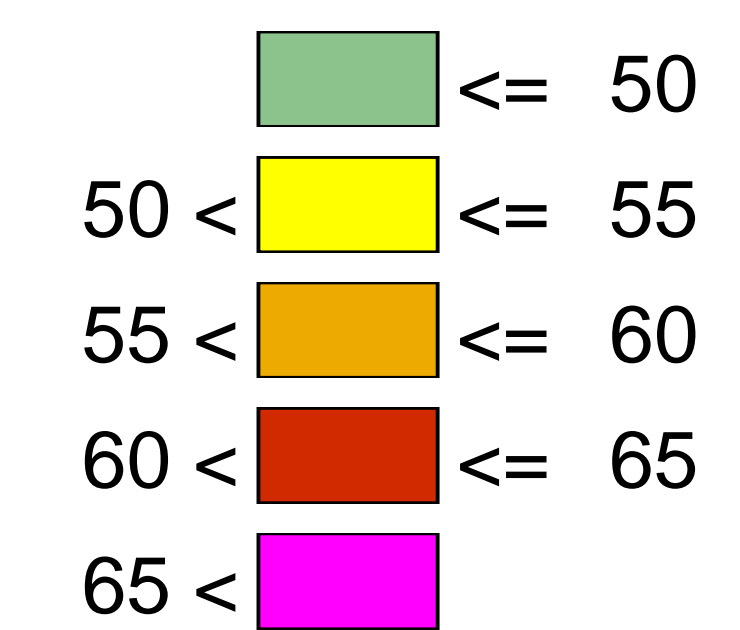
Vaihingen (Nord)

Straßenverkehr: Lärmbelastung Nacht an Gebäuden





Beurteilungszeitraum : 22:00 - 6:00 Uhr
Berechnungshöhe: 4 m über Gelände


Berechnung für L_{night} nach
EU-Umgebungslärmrichtlinie / VBUS

Wohngebäude -
Farbdarstellung nach
lautester Fassade in dB(A)



Zeichenerklärung

-  Schule
-  Krankenhaus
-  Gebäude ohne Wohnen
-  Lärmschutz-Wall / -Wand



Maßstab 1:5.000

0 100 200 300 400 500
m

Berechnung und Bearbeitung:
SoundPLAN GmbH, Backnang



Kartengrundlage:
Stadtmessungsamt, Stuttgart

Herausgeber:
Landeshauptstadt Stuttgart,
Amt für Umweltschutz, 2017

STUTTGART

